

来訪・見学地と交通機関を選択し、 コースと行程計画を決定しよう

ユニプラン
公式サイトはこちら

京都の乗り物案内

バス・鉄道

割安チケットを活用しよう

■「地下鉄・バス一日券」

市バス、地下鉄、京都バス・京阪バス・JRバスが、ほぼ全域 1100 円で 1 日に何回でも乗車できる。

■「京都修学旅行 1 day チケット」

修学旅行で来訪した中高生と引率者は、バス・地下鉄に 800 円で 1 日何回でも乗車できる。(申し込みは「きょうと修学旅行ナビ」から)

バスと鉄道など公共交通は、姉妹本の『**乗る&歩く京都編**』が詳しく分かりやすい。

■《購入場所》市バス・地下鉄案内所、定期券発売所、市バス営業所、地下鉄各駅（大人券のみ）など。

■《問い合わせ先》075-863-5200（市バス、地下鉄案内所）075-871-7521（京都バス）

タクシー

タクシー利用について

京都市域のタクシー台数は約 1 万台弱。どこでもすぐ乗車できる。ただし、観光地には多くのタクシーが集まっているが、春秋の観光シーズンには空車はほぼなくなる。

平均的タクシー料金は、1km まで 500 円、この後 279m ごとに 100 円加算。タクシー会社により少し異なるが、4~5 人で乗ると 3km ぐらいならバスの料金程度。時間に余裕がない場合には、タクシー利用を検討しよう。

レンタ・サイクル

乗り捨てできるシステム

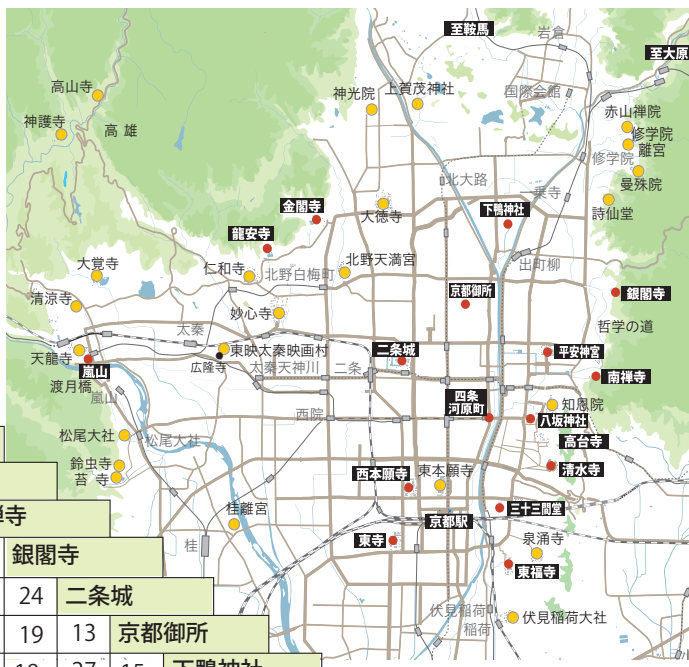
狭いエリアに観光名所が集中しているところなど、コースによってはレンタサイクル利用が効率的に回れる。どこでも乗り捨てできるシステムもあり、京都の狭い道にも入れる。とくに春と秋は、気候がさわやかで気持ちよく走れる。けれども、雨の日は利用できない。

市内は車の交通量が多いので安全走行をこころがけよう。

■インターネットで「京都、レンタサイクル」で検索してみよう。豊富な情報が得られる。

● タクシーでの移動に必要な時間（分）

京都駅ビル											※所用分は、速度 30km（嵐山、大原、鞍馬は 40km）で概算したもの。 ※観光シーズンは、渋滞でこの表より長い時間が必要。																			
5	東寺																													
17	15	東福寺																												
8	9	25	西本願寺																											
8	15	15	13	三十三間堂																										
13	20	24	16	12	四条河原町																									
18	23	27	21	10	7	八坂神社																								
22	21	25	19	8	10	7	清水寺																							
16	21	25	19	8	7	3	5	高台寺																						
25	30	35	27	18	12	12	14	11	平安神宮																					
29	35	39	30	22	16	12	18	15	4	南禅寺																				
38	44	48	41	32	25	23	28	25	14	11	銀閣寺																			
20	21	34	15	24	14	18	24	21	19	25	24	二条城																		
22	30	37	24	27	17	24	27	23	17	21	19	13	京都御所																	
35	42	46	37	34	22	27	30	27	20	24	18	27	15	下鴨神社																
41	40	57	32	45	36	40	47	42	36	40	34	21	19	24	金閣寺															
42	44	59	37	50	37	44	47	44	38	42	37	23	26	33	12	龍安寺														
38	38	48	32	41	36	39	41	39	45	48	53	28	39	49	32	嵐山														
75	78	83	80	69	65	63	67	63	58	57	51	71	57	48	64	69	98	大原												
64	65	72	60	64	54	59	63	60	55	55	50	51	47	41	45	49	78	48	鞍馬・貴船											

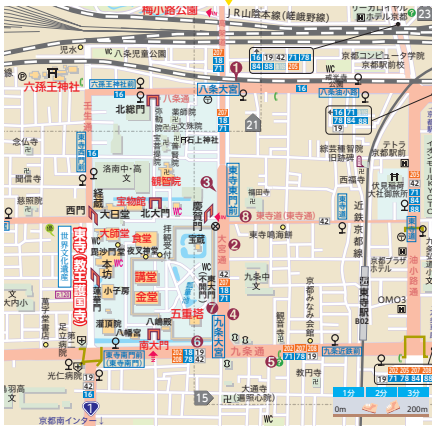


[バス・鉄道で、次の来訪地への移動に必要な時間の算出の仕方]

次の来訪地への移動に必要な時間の推計は、このワークブックの姉妹本『乗る&歩く京都編』を使うと簡単。ひとつの来訪地から、次の来訪地までに利用するバス路線とバス停、移動時間と待機時間などが簡単にチェックでき、次の来訪地への移動に要する時間の計算ができるようになる。2、3回「のりもの案内」を調べれば、すぐコツがわかりますよ。

今いる場所をチェック

次に来訪する目的地への「のりもの案内」



目的地	乗車時間	のりもの案内		乗車時間
		乗り場	路線	
京都駅	15	市バス16	京都駅前市バス降り場	10
	30-30	市バス19	同上	17
	30	市バス42	同上	11
	8	西条寺駅	近鉄京都線(上り)普通・準急・急行	2
	10	市バス71	京都駅八条口(P18)	12-10
	5	市バス207	七条大宮・京都水鏡前	2-9
	10	市バス202	高丸七条	28
	5	市バス207	高丸七条	4-5
京都水族館	21	市バス207	河原町三条へ徒歩7分	22-3
	18	市バス207	四條馬車道	16
	10	市バス18	四條大宮	10-17
	23	市バス207	四條大宮・壬生寺道	10-12
	5	市バス207	四條大宮	10-13
	5	市バス207	四條大宮	10-13
	15-15	市バス18	四條大宮	10-17
	33	市バス207	四條大宮	10-12
	5	市バス207	四條大宮	10-13
	5	市バス207	四條大宮	10-13
河原町三条	35	市バス207	河原町三条	10-167
	37	市バス207	河原町三条	10-22
	5	市バス207	河原町三条	10-114
京都御所	38	市バス207	京都御所	41
	34	市バス207	京都御所	16-3-4
下鴨神社	41	市バス207	下鴨神社	2-26
	34	市バス207	下鴨神社	10-1215
西陣	34	市バス207	西陣	10-1215
	34	市バス207	西陣	10-1215
二条城	34	市バス207	二条城	12-114
	34	市バス207	二条城	12-114
東福寺	47	市バス207	東福寺	14-17
	49	市バス207	東福寺	12-114
清水寺	51	市バス207	清水寺	22-26
	51	市バス207	清水寺	22-26

『乗る&歩く京都編』の使い方(東寺の南大門にいて、清水寺に行く場合：上の見開き頁の見本を参照)

今いる場所の頁を開ける

『乗る&歩く京都編』の出発地・東寺の見開き頁を開けよう。バスのりば(バス停)は、地図の①から⑧までの8ヶ所ある。

目的地の項目を横に見ていく

地図の地区に対応する「次に来訪する目的地」の清水寺の項を横に見ていく。
②④のバス停から市バス207に乗って、五条坂バス停⑦または清水道バス停③で降りる行き方【ケースA】と、
⑥のバス停から市バス202に乗って、五条坂バス停⑦または清水道バス停③で降りる行き方【ケースB】があることが分かる。

目的地に行くバス停バス路線ごとに移動時間(平均)を計算する

移動時間(平均) =

- ① 乗車バス停までの徒歩時間
- +
- ② 待機時間(平均)
- +
- ③ 乗車時間
- +
- ④ 下車バス停から目的地までの徒歩時間

【ケースAの検討】 バス停②④から市バス207に乗る場合

市バス207は、道路の左側をバス停②から④へと走行するので、南大門から近いバス停④から乗車する。下車する清水寺あたりの地図を開き、五条坂バス停⑦で下車することにする。
・バス停④までの徒歩時間は約3分。(地図のスケールから計算する。21mm ÷ 7mm ÷ 3分)
・市バス207は平均待機時間が5分。
・乗車時間は22分(乗り換えなし)。
・五条坂バス停⑦から清水寺までは、約70mm ÷ 7mm ÷ 10分
・移動時間(平均)は、3 + 5 + 22 + 10 ÷ 40分。

【ケースBの検討】 バス停⑥から市バス202に乗る場合

バス停⑥から乗車し、五条坂バス停⑦で下車することにする。
・バス停⑥までの徒歩時間は約1分。(地図のスケールから計算する。9mm ÷ 7mm ÷ 1分)
・市バス202は平均待機時間が6分。
・乗車時間は24分(乗り換えなし)。
・五条坂バス停⑦から清水寺までは、約70mm ÷ 7mm ÷ 10分
・移動時間(平均)は、1 + 6 + 24 + 10 ÷ 41分。

平均移動時間を比較し、利用するバス停バス路線を決定

ケースAとケースBを比較すると、移動時間(平均)はほぼ同じとみなせるが、バス停の近さなども考えて【ケースB】を選択。

目的地までの平均移動時間

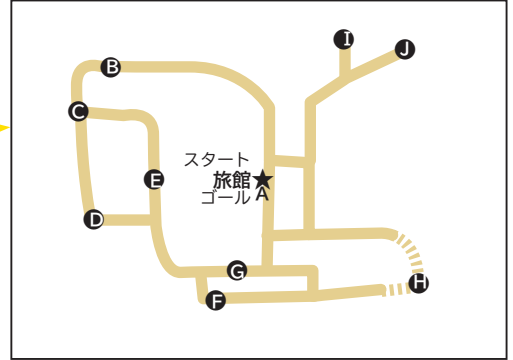
約41分

班別自主研修のコースづくり（ステップ1～5）

ステップ1

来訪・見学候補地を地図に書き込もう

地図は48頁～49頁のものをコピーして、リストアップした来訪・見学候補地に●印をつけ、地名や見学施設名を記入しよう。



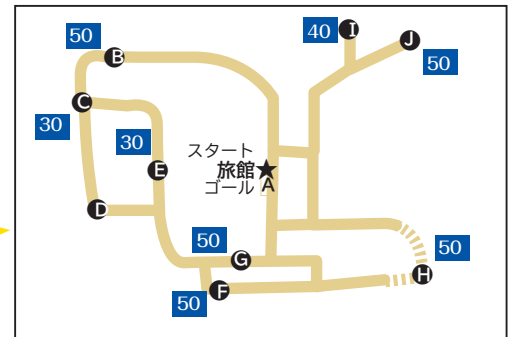
● B～J が来訪・見学候補地

ステップ2

来訪・見学候補地の見所を確認しよう

班のメンバー全員で、来訪・見学候補地の一つずつについてテーマとどう関係し、どういう見所があるのか確かめる。

次に、各来訪・見学候補地について、「乗る&歩く京都編」等のガイドブックを参照し、見所を考えながら、およその見学所要時間を想定して記入する。



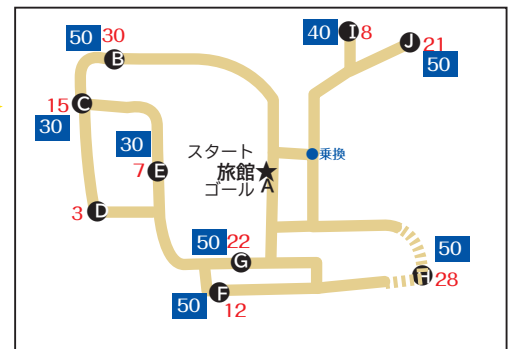
50 見学所要時間

ステップ3

重要度をランクづけしよう

各人の持ち点決め、みんなの投票で来訪・見学候補地の重要度をランクづけしよう。

あるいは、メンバー一人ひとりが優先順位を付け、それらを合計してもいい。

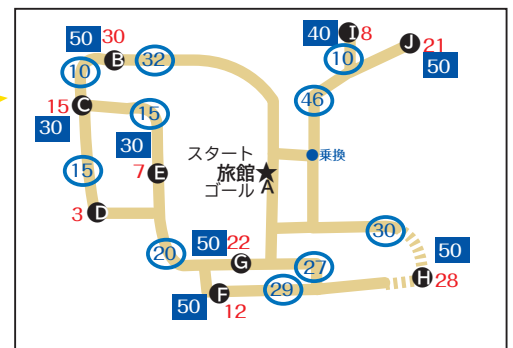


50 見学所要時間 30 重要度の点数

ステップ4

来訪・見学候補地のコース化

バスと鉄道による次の来訪地への移動に必要な時間の算出の仕方(51頁参照)によって、移動の平均所要時間を計算し記入する。



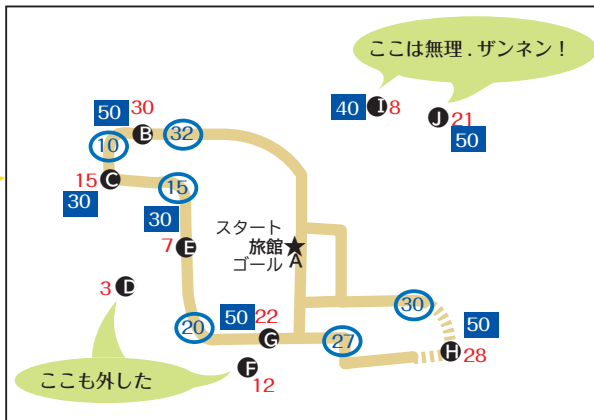
50 見学所要時間 30 重要度の点数

32 移動時間(平均)

班別自主研修の行程計画づくり (ステップ6)

ステップ5 コースの決定

- 1 重要度の高いものをつないで、移動しやすいようにコース化しよう。
- 2 班別行動時間に合わせて、最終的な来訪地と見学コースを決めよう。
このとき、みんなが行きたい、重要な所だと思っても、一ヶ所だけ離れすぎていて来訪をあきらめなくてはならなかったり、あまり見どころがないとしても、立ち寄りやすさから見学コースに加えたりすることになるかもしれない。
- 3 昼食や喫茶をどこでとるか、おみやげの買い物はどこですか、それらにどのくらい時間をとるかもコースの中に加えて考えよう。
- 4 効率よく移動できるコースづくりによって、ゆとりがもてるプランにしよう。



50 見学所要時間 30 重要度の点数
32 移動時間 (平均)

コースは、A⇒B⇒C⇒E⇒G⇒H⇒Aで、所要時間の合計は344分となる。

$$32 + 50 + 10 + 30 + 15 + 30 + 20 + 50 + 27 + 50 + 30 = 344 \text{ 分}$$

ここで、昼食、おみやげの買物は70分とし、総計414分。9時に出発して、15時54分に旅館にゴールインという計画になるよ。

ステップ6 行程計画を立てよう

(54頁にワークシートがある)

行程計画というのは、みんなで出発してから、帰ってくるまでのその日のスケジュールを作ること。

たとえば、四条烏丸から清水寺に行く場合を検討してみよう。

- ・ 旅館を午前8時30分に出発し、徒歩3分で四条烏丸のバス停⑨に到着し、平均5分の待機時間。
- ・ 午前8時38分に市バス207に乗って、午前8時53分に五条坂バス停④に到着。徒歩10分で一番目の来訪地、清水寺に午前9時3分に到着する。
- ・ 清水寺は、拝観料：小学生200円
見学所要時間40分
- ・ 隣の地主神社の見学所要時間は20分
- ・ 清水寺の出発時間は、午前10時3分となる。

これを54頁のワークシートに記入すると、右のようになる。

◎ 54 頁のワークシートへの記入の仕方

出発地	〇〇〇〇旅館	出発	8時 30分	
			↓ 徒歩 (3分)	
			待機時間 (5分)	
バス停-駅	四条烏丸バス停⑨	乗車	8時 38分	費用
路線-系統	市バス 207	交通機関	(15分)	
バス停-駅	五条坂④	下車	8時 53分	円
			↓ 徒歩 (10分)	
1 見学スポット		到着	9時 3分	費用
	清水寺：見学所要時間 40分	見学	(60分)	200
	地主神社：見学所要時間 20分	出発	10時 3分	円

(注意)「乗る&歩く京都編」のバス停の番号は、現地のバス停には付いていない。この本の「のりもの案内」の説明のための番号だからね。

ワークシート 5

行程計画づくり

このシートはコピーして使おう

昼食やお楽しみ時間の時間を見学時間に加えて計画しよう

利用交通手段 地下鉄・バス一日券 1100円
京都修学旅行1dayチケット 800円
自主研修向タクシーサービス 円
その他 円
その他 円

出発地 出発 時 分

↓ 徒歩 待機時間 (分)

バス停・駅	乗車	時	分	費用
路線・系統	交通機関	(分)	
バス停・駅	下車	時	分	

↓ 徒歩 (分)

1

見学スポット	到着	時	分	費用
	見学	(分)	
	出発	時	分	

↓ 徒歩 待機時間 (分)

バス停・駅	乗車	時	分	費用
路線・系統	交通機関	(分)	
バス停・駅	下車	時	分	

↓ 徒歩 (分)

2

見学スポット	到着	時	分	費用
	見学	(分)	
	出発	時	分	

↓ 徒歩 待機時間 (分)

バス停・駅	乗車	時	分	費用
路線・系統	交通機関	(分)	
バス停・駅	下車	時	分	

↓ 徒歩 (分)

3

見学スポット	到着	時	分	費用
	見学	(分)	
	出発	時	分	

↓ 徒歩 待機時間 (分)

バス停・駅	乗車	時	分	費用
路線・系統	交通機関	(分)	
バス停・駅	下車	時	分	

↓ 徒歩 (分)

4

見学スポット	到着	時	分	費用
	見学	(分)	
	出発	時	分	

↓ 徒歩 待機時間 (分)

バス停・駅	乗車	時	分	費用
路線・系統	交通機関	(分)	
バス停・駅	下車	時	分	

↓ 徒歩 (分)

5

見学スポット	到着	時	分	費用
	見学	(分)	
	出発	時	分	

↓ 徒歩 待機時間 (分)

バス停・駅	乗車	時	分	費用
路線・系統	交通機関	(分)	
バス停・駅	下車	時	分	

↓ 徒歩 (分)

6

見学スポット	到着	時	分	費用
	見学	(分)	
	出発	時	分	

↓ 徒歩 待機時間 (分)

バス停・駅	乗車	時	分	費用
路線・系統	交通機関	(分)	
バス停・駅	下車	時	分	

↓ 徒歩 (分)

7

見学スポット	到着	時	分	費用
	見学	(分)	
	出発	時	分	

↓ 徒歩 待機時間 (分)

バス停・駅	乗車	時	分	費用
路線・系統	交通機関	(分)	
バス停・駅	下車	時	分	

↓ 徒歩 (分)

到着地 到着 時 分

移動時間 (バス、徒歩)	合計	分	%
待機時間	合計	分	%
移動時間 (タクシー乗車)	合計	分	%
見学時間	合計	分	%
昼食時間		分	%
買い物・その他		分	%
計画時間の総計		分	100%

交通費	円	費用合計
拝観・入場料	円	
(駐車料)	円	
昼食・飲み物代	円	
おみやげ代	円	
その他	円	